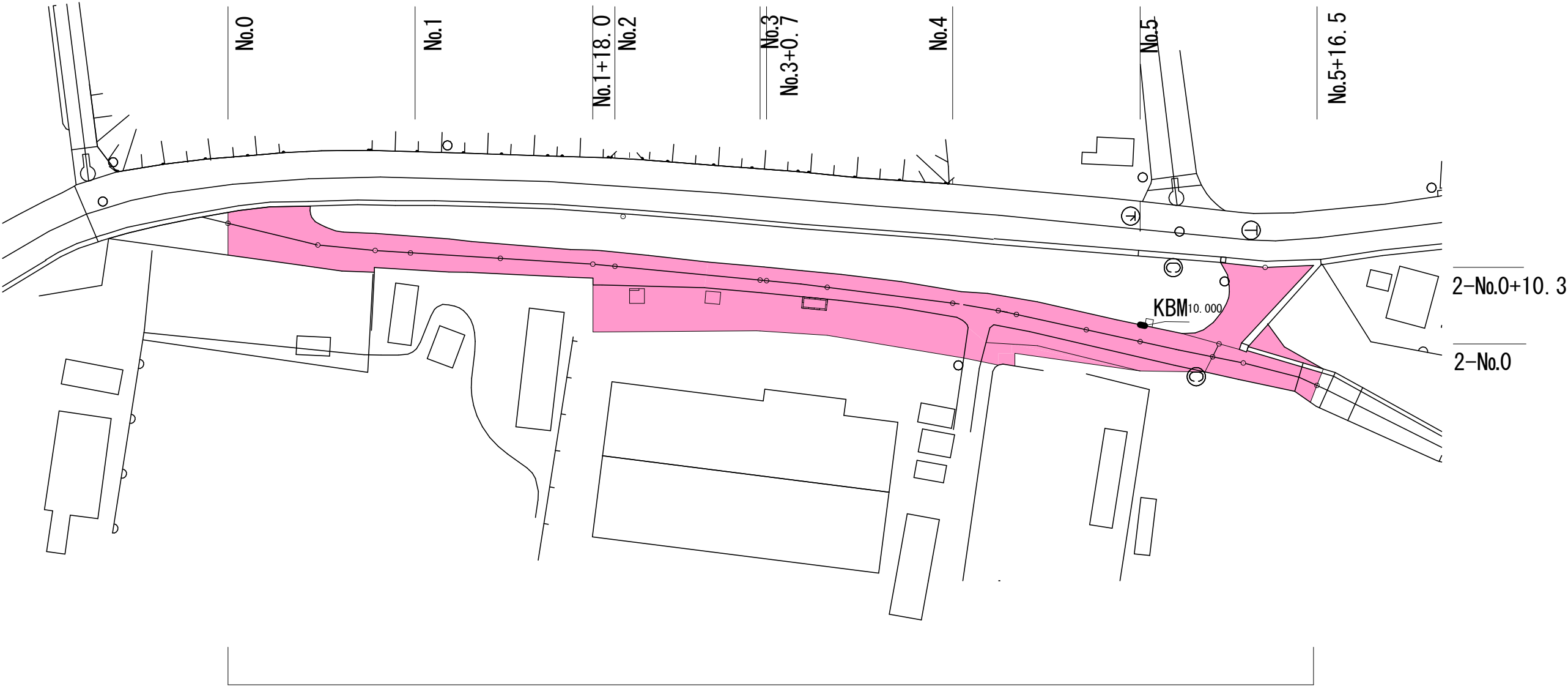


平面図

S=1:500

施工延長 L=126.8m

As舗装工 A=724.65m<sup>2</sup>



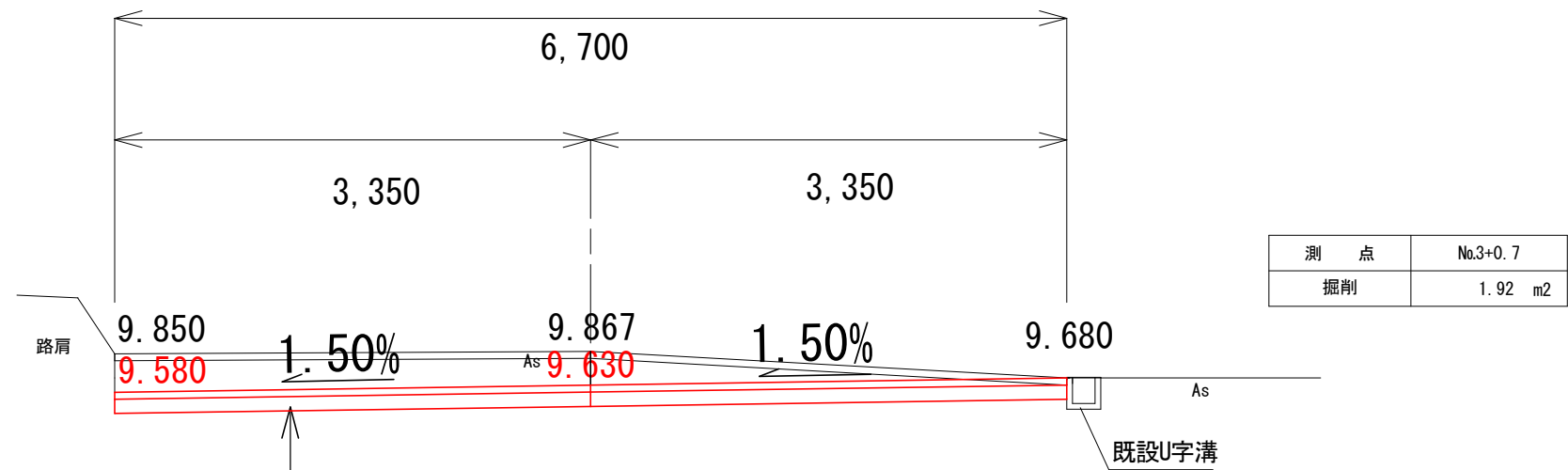
区画線（白色、ゼブラ、幅30cm）停止線 L=9.3m（5.0+1.9+2.4）

区画線（白色、文字・記号、幅15cm換算）止まれ L=42.2m（18.6+11.8+11.8）

工事名	令和7年度 第3A1阿005号 市道なかすか道線 舗装工事		
工事場所	志摩市 阿児町 国府 地内		
名称	平面図		
縮尺	図示	設計年月日	
工種		設計者	
志摩市	図番	面号	1/4

標準断面図

S=1:50 No. 3+0.7付近



アスファルト舗装工

表 層 再生密粒度As (TOP13) t= 50

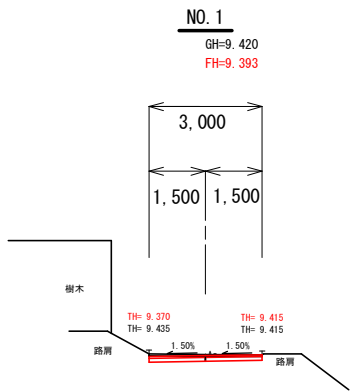
上層路盤 粒度調整碎石 (M-30) t=100

DL=5.00

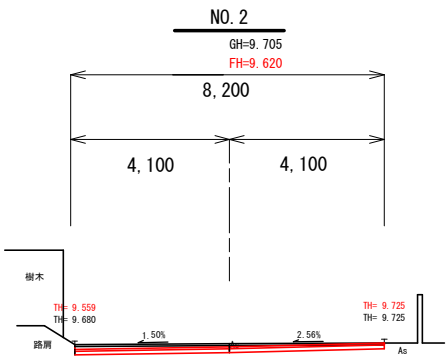
工 事 名	令和7年度 第3A1阿005号 市道なかすか道線 舗装工事		
工事場所	志摩市 阿児町 国府 地内		
名 称	標準断面図		
縮 尺	図 示	設計年月日	
工 種		設 計 者	
志 摩 市	図 面 番 号	2/4	

横断図

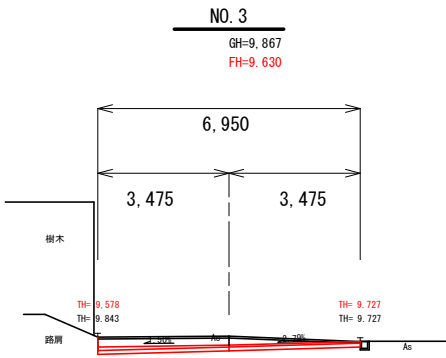
S=1:200



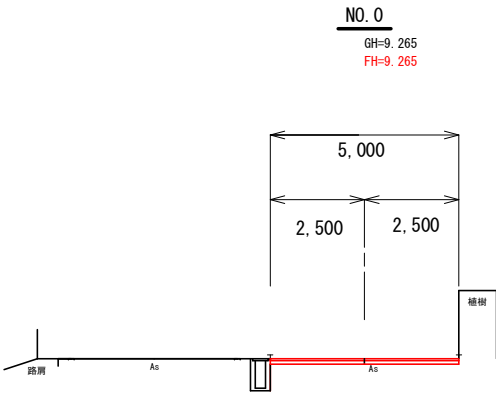
測 点	No.1
掘削	0.39 m2



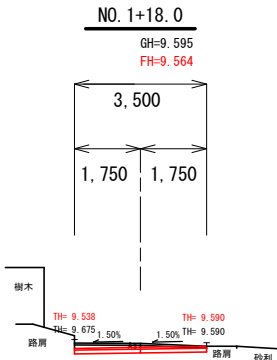
測 点	No.2
掘削	1.41 m2



測 点	No.3
掘削	1.98 m2



測 点	No.0
掘削	0.50 m2

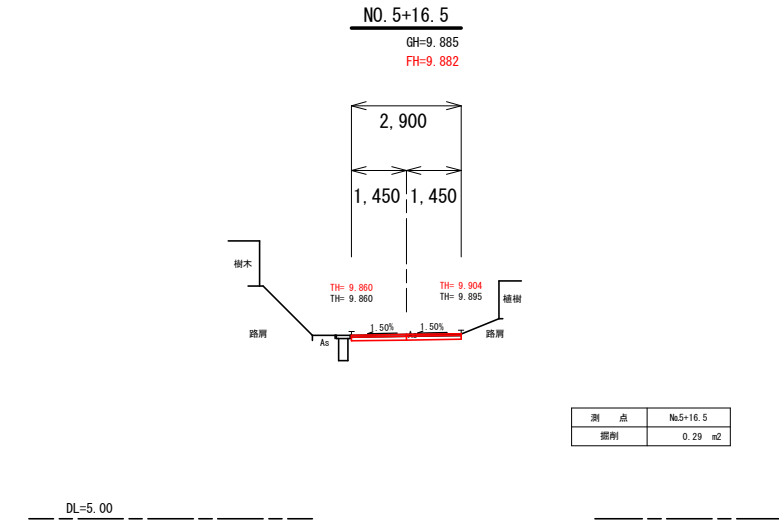
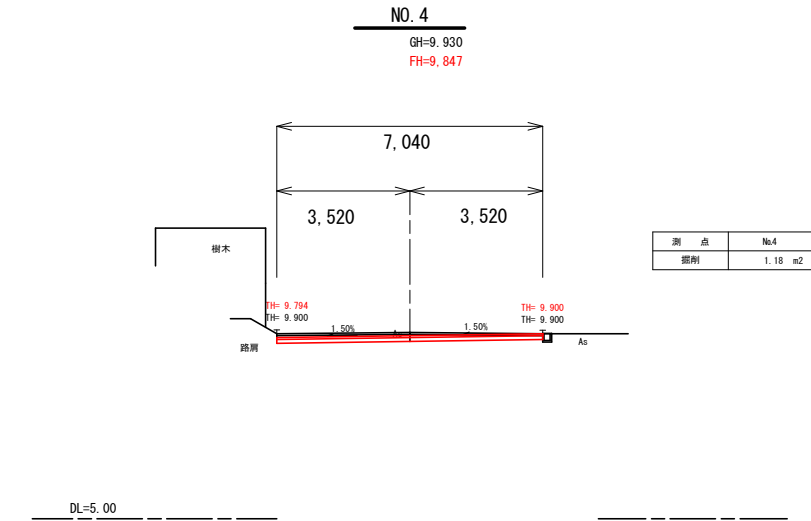
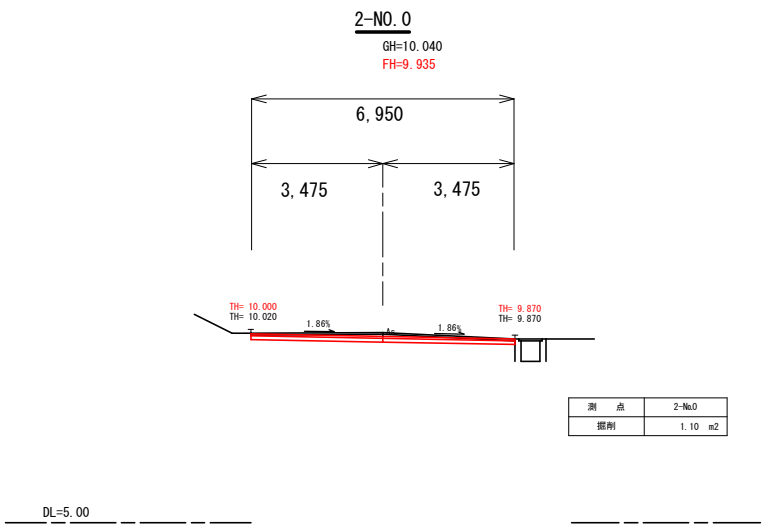
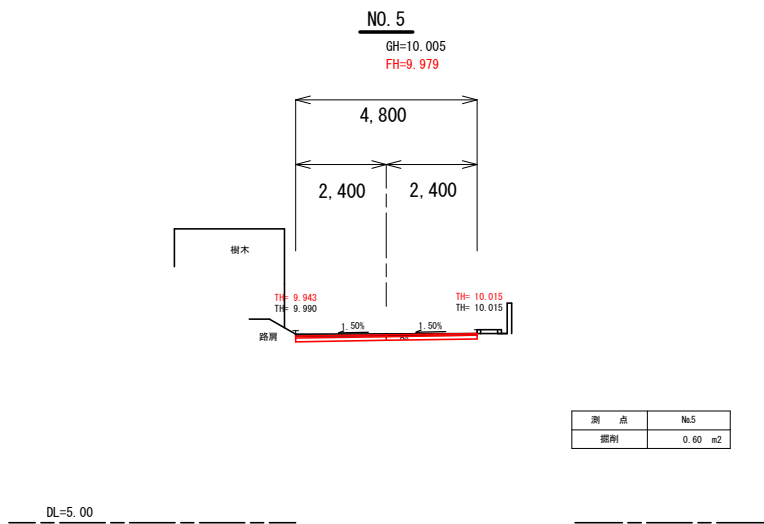


測 点	No.1+18.0
掘削	0.66 m2

工 事 名	令和7年度 第3A1阿005号 市道なかすか道線 舗装工事		
工事場所	志摩市 阿児町 国府 地内		
名 称	横断図 ①		
縮 尺	図 示	設計年月日	
工 種		設 計 者	
志 摩 市	図 番	面 号	3/4

横断図

S=1:200



工 事 名	令和7年度 第3A1阿005号 市道なかすか道線 舗装工事		
工事場所	志摩市 阿児町 国府 地内		
名 称	横断図 ②		
縮 尺	図 示	設計年月日	
工 種		設 計 者	
志 摩 市	図 面 番 号	4 / 4	